



Г Л А В А
городского округа Лотошино Московской области

ПОСТАНОВЛЕНИЕ

от 05.08.2021 № 781
рп. Лотошино

Об установлении публичного сервитута в порядке главы V.7. Земельного кодекса Российской Федерации по адресу (местоположение): Московская область, городской округ Лотошино, д. Ошейкино в пользу Акционерного общества «Мособлгаз» в целях размещения существующего объекта системы газоснабжения и его неотъемлемых технологических частей, право собственности на который возникло до 01.09.2018, в рамках реализации права, предусмотренного п. 3 ст. 3.6 Федерального закона от 25.10.2001 № 137-ФЗ «О введении в действие Земельного кодекса Российской Федерации»

В соответствии с Земельным кодексом Российской Федерации, Федеральным законом от 06.10.2003 № 131-ФЗ «Об общих принципах организации местного самоуправления в Российской Федерации», законом Московской области от 07.06.1996 № 23/96-ОЗ «О регулировании земельных отношений в Московской области», руководствуясь Уставом городского округа Лотошино Московской области, учитывая ходатайство Акционерного общества «Мособлгаз» от 23.06.2021 № P001-5207300732-46566619,

п о с т а н о в л я ю:

1. Установить публичный сервитут на срок 588 месяцев в отношении земельных участков, согласно приложению № 1 к настоящему Постановлению, в пользу Акционерного общества «Мособлгаз», в целях размещения существующего объекта системы газоснабжения и его неотъемлемых технологических частей, право собственности на который возникло до 01.09.2018, в рамках реализации права, предусмотренного п. 3 ст. 3.6 Федерального закона от 25.10.2001 № 137-ФЗ «О введении в действие Земельного кодекса Российской Федерации», в границах в соответствии с приложением №1 «Описание местоположения границ публичного сервитута» к настоящему Постановлению. График проведения работ при осуществлении эксплуатации газораспределительной сети д. Ошейкино с кадастровым номером 50:02:0020416:682 определяется согласно Стандарту организации СТО МОГ 9.4-003-2018 «Сети газораспределения и газопотребления», утвержденного приказом АО «Мособлгаз» от 27.09.2018 № 511, разработанного в соответствии с Федеральным законом от 21.07.1997 № 116-ФЗ «О промышленной безопасности опасных производственных объектов», а также Техническим регламентом «О безопасности сетей газораспределения и газопотребления», утвержденным Постановлением Правительства Российской Федерации от 29.10.2010 № 870. Акционерное общество «Мособлгаз» обязано привести земли, земельные участки, указанные в п.1 постановления в состояние, пригодное для использования в соответствии


с видом разрешенного использования, в срок не позднее чем три месяца после завершения деятельности, для осуществления которой установлен публичный сервитут.

2. Администрации городского округа Лотошино в течение 5 рабочих дней направить копию настоящего Постановления в Управление Федеральной службы государственной регистрации, кадастра и картографии по Московской области для внесения сведений об установлении публичного сервитута в отношении земельных участков, указанных в пункте 1 настоящего Постановления, в Единый государственный реестр недвижимости.

3. Администрации городского округа Лотошино в течение 5 рабочих дней опубликовать настоящее постановление (без сведений о границах публичного сервитута) в газете «Сельская Новь» и разместить на официальном информационном сайте - www.лотошинь.рф. Установить публичный сервитут в отношении земель и земельных участков, расположенных в д. Ошейкино городского округа Лотошино Московской области и в отношении частей земельных участков с кадастровыми номерами: 50:02:0020416:741, 50:02:0020416:197, 50:02:0020416:196, 50:02:0020422:78. в течение 5 рабочих дней направить копию настоящего постановления правообладателям земельных участков, в отношении которых принято решение об установлении публичного сервитута.

4. Комитету по управлению имуществом администрации городского округа Лотошино Московской области в течение 5 рабочих дней направить обладателю публичного сервитута копию настоящего постановления, сведения о лицах, являющихся правообладателями земельных участков, сведения о лицах, подавших заявления об учете их прав (обременений прав) на земельные участки, способах связи с ними, копии документов, подтверждающих права указанных лиц на земельные участки.

5. Контроль за выполнением настоящего Постановления возложить на заместителя Главы городского округа Лотошино Попова В.А.



**Начальник общего отдела
Администрации городского
округа Лотошино
Московской области**

Е.Л. Долгасова


**Подлинный экземпляр находится в
Администрации городского
округа Лотошино
Московской области**

« 05 » 2021 г.

Глава городского округа Лотошино
ВЕРНО:
Разослать заместителю Главы администрации городского округа Лотошино Попову В.А. Комитету по управлению имуществом - 6 экз. (заверенных), ГАУ МО «Информационное агентство Лотошинского муниципального района Московской области», филиалу ФГБУ «Федеральная кадастровая палата Росреестра» по Московской области отделу архитектуры и градостроительства, общему отделу, прокурору Лотошинского района, в дело

ОПИСАНИЕ МЕСТОПОЛОЖЕНИЯ ГРАНИЦ
Публичной сервитут объекта «Газораспределительная сеть д. Ошейкино», кадастровый номер 50:02:0020416:682


(наименование объекта, местоположение границ которого описано (далее - объект))



Раздел 1

Сведения об объекте		Описание характеристик
№ п/п	Характеристики объекта	
1	Местоположение объекта	3
1	Местоположение объекта	Московская область, городской округ Лотошино, д. Ошейкино
2	Площадь объекта ± величина погрешности определения площади (Р ± ΔР)	856 м² ± 10 м²
3	Иные характеристики объекта	Вид объекта реестра границ: зона с особыми условиями использования территории Содержание ограничений использования объектов недвижимости в пределах зоны или территории: Публичный сервитут, для целей размещения линейных объектов системы газоснабжения, их неотъемлемых технологических частей. Срок установления 49 лет.

№	Кадастровый номер земельного участка	Адрес / описание местоположения
1	50:02:0020416:741	Московская область, р-н Лотошинский, д. Ошейкино
2	50:02:0020416:196	Местоположение установлено относительно ориентира, расположенного за пределами участка. Ориентир жилой дом. Учасок находится примерно в 215 м, по направлению на северо-восток от ориентира. Почтовый адрес ориентира: обл. Московская, д. Ошейкино, дом 107
3	50:02:0020416:197	Местоположение установлено относительно ориентира, расположенного за пределами участка. Ориентир жилой дом. Учасок находится примерно в 203 м, по направлению на северо-восток от ориентира. Почтовый адрес ориентира: обл. Московская, д. Ошейкино, дом 107
4	50:02:0020422:78	Московская область, р-н Лотошинский



Сведения о местоположении измененных (уточненных) границ объекта

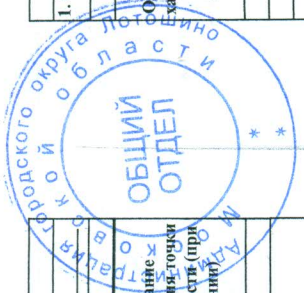
1. Система координат МСК-50, Зона 1

Обозначение характерных точек границы	Существующие координаты, м		Измененные (уточненные) координаты, м		Метод определения координат характерной точки	Средняя квадратическая погрешность положения характерной точки (Мп), м	Описание обозначения точки на местности (при наличии)
	X	Y	X	Y			
1	2	3	4	5	6	7	8
—	—	—	—	—	—	—	—
3. Сведения о характерных точках части (частей) границы объекта							
1	2	3	4	5	6	7	8
—	—	—	—	—	—	—	—

Сведения о местоположении границ объекта

1. Система координат МСК-50, Зона 1

Обозначение характерных точек границы	Координаты, м		Метод определения координат характерной точки	Средняя квадратическая погрешность положения характерной точки (Мп), м	Описание обозначения точки на местности (при наличии)
	X	Y			
1	2	3	4	5	6
1	524 995,44	1 276 190,79		0,10	
2	525 017,38	1 276 189,19		0,10	
3	525 044,22	1 276 186,70		0,10	
4	525 060,42	1 276 188,18		0,10	
5	525 080,11	1 276 190,56		0,10	
6	525 080,42	1 276 191,80		0,10	
7	525 072,12	1 276 194,57		0,10	
8	525 061,77	1 276 196,51		0,10	
9	525 062,50	1 276 200,44		0,10	
10	525 073,94	1 276 198,18		0,10	
11	525 085,18	1 276 194,42		0,10	
12	525 084,37	1 276 191,12		0,10	
13	525 084,81	1 276 191,18		0,10	
14	525 085,31	1 276 187,53		0,10	
15	525 100,23	1 276 177,99		0,10	
16	525 112,48	1 276 154,99		0,10	
17	525 123,27	1 276 133,80	Аналитический метод	0,10	
18	525 125,24	1 276 133,80		0,10	
19	525 137,12	1 276 140,59		0,10	
20	525 149,08	1 276 146,71		0,10	
21	525 150,90	1 276 143,15		0,10	
22	525 139,02	1 276 137,07		0,10	
23	525 124,81	1 276 128,95		0,10	
24	525 120,13	1 276 132,83		0,10	
25	525 108,96	1 276 153,09		0,10	
26	525 097,19	1 276 175,19		0,10	
27	525 080,64	1 276 185,77		0,10	
28	525 080,38	1 276 186,53		0,10	
29	525 060,85	1 276 184,20		0,10	
30	525 044,22	1 276 182,68		0,10	
31	525 017,05	1 276 185,20		0,10	
32	524 995,15	1 276 186,81		0,10	
1	524 995,44	1 276 190,79		0,10	
3. Сведения о характерных точках части (частей) границы объекта					
1	2	3	4	5	6
—	—	—	—	—	—



50:02:00204122

50:02:00204116



Масштаб 1:1 000

Используемые условные знаки и обозначения:

- граница кадастрового квартала по сведениям ЕПРН
- характерная точка границы зоны

- граница зоны
- граница кадастрового квартала по сведениям ЕПРН

Подпись _____

Дата « 11 » июня 20 21 г.

Место для оттиска печати (при наличии) лица, составившего описание местоположения грании объекта

